

Factura Pequeño Contribuyente

DIANA AMARILIS, GRIJALVA POCASANGRE
Nit Emisor: 119287994
DIANA AMARILIS GRIJALVA POCASANGRE
39 CALLE B 32-49 COLONIA EL AMPARO 2, zona 7, Guatemala,
GUATEMALA

NIT Receptor: 3440958
Nombre Receptor: INSTITUTO GEOGRAFICO NACIONAL, INGENIERO
ALFREDO OBIOLS GOMEZ
Dirección comprador: AVENIDA LAS AMERICAS 5-76 ZONA 13 CIUDAD
GUATEMALA

NÚMERO DE AUTORIZACIÓN:
7C0440DD-C2C9-4482-80B0-79D308FC9902
Serie: 7C0440DD Número de DTE: 3267970178
Numero Acceso:

Fecha y hora de emisión: 30-jun-2025 08:06:16
Fecha y hora de certificación: 02-jun-2025 08:06:16

Moneda: GTQ

#No	B/S	Cantidad	Descripcion	P. Unitario con IVA (Q)	Descuentos (Q)	Otros Descuentos(Q)	Total (Q)	Impuestos
1	Servicio	1	Pago de honorarios por servicios técnicos prestados al Instituto Geográfico Nacional, Ingeniero Alfredo Obiols Gomez del Ministerio de Agricultura, Ganadería y Alimentación durante el periodo correspondiente del 01 de junio de 2025 al 30 de junio de 2025, según Contrato Administrativo número 2025-202-1-2-40, Acuerdo Ministerial de Aprobación número RH-029- 202-1-2025.	6,000.00	0.00	0.00	6,000.00	
TOTALES:					0.00	0.00	6,000.00	


CANCELADO

* No genera derecho a crédito fiscal

Datos del certificador
Superintendencia de Administracion Tributaria NIT: 16693949

Razón: que se registra para hacer constar que la factura que precede, Serie **7C0440DD**, número de DTE **3267970178** de fecha 30 de junio de 2025; emitida por Diana Amarilis Grijalva Pocasangre, ampara el pago por servicios técnicos; correspondiente al mes de junio del año 2025, según contrato número 2025-202-1-2-40 y Acuerdo Ministerial de Aprobación número RH-029-202-1-2025. Conste. Guatemala, 30 de junio del año 2025.



(f) 
DIANA AMARILIS GRIJALVA POCASANGRE
DPI: 3028803560106



(f) 
Firma y sello del Responsable de la Verificación
de los Servicios Contrata

Ing. David Isaac Gómez Gómez
Sub-Director con Funciones Temporales
Instituto Geográfico Nacional -IGN-



(f) 
Ing. Agr. Daunno Walther Chew Dávila
Director
Instituto Geográfico Nacional -IGN-

"Contribuyendo por el país que todos queremos"

NIT que Realizó la Consulta: 3440958

		Identificador Documento del Verificador Integrado No: 1748873762557	Fecha de Generación: Jun 2, 2025, 8:16 AM
Detalle de Documentos			
Tipo Documento:	FEL		
Fecha Emisión:	30/06/2025 08:06:16		
Emisor:	119287994		
Agente de Retención:	No es agente de retención.		
Establecimiento:	DIANA AMARILIS GRIJALVA POCASANGRE		
Receptor:	3440958-INSTITUTO GEOGRAFICO NACIONAL, INGENIERO ALFREDO OBIOLS GOMEZ		
Monto Total:	GTQ GTQ 6000.000000		
No. de Acceso:	0		
Autorización:	7C0440DD-C2C9-4482-80B0-79D308FC9902		
Serie:	7C0440DD		
Número del DTE:	3267970178		
Acuse de recibido:	FCID202520250602T08:06:1706:007C0440DDC2C9448280B079D308FC9902		
Fecha de la consulta:	02/06/2025 08:15:52		
Estado:	Activo		
Asociado a una garantía mobiliaria:	No		



SITUACIÓN DEL CONTRIBUYENTE:

NO PRESENTA INCUMPLIMIENTOS

AI 02/06/2025 08:16:10 AM



CONTRIBUYENTE Y/O EMISOR	
NIT	119287994
NOMBRE	DIANA AMARILIS, GRIJALVA POCASANGRE
RESUMEN	
TIPO DE INCUMPLIMIENTO	
¡FELICITACIONES! NO PRESENTA INCUMPLIMIENTOS TRIBUTARIOS	
El no presentar incumplimientos, no garantiza que el contribuyente pueda obtener la "Solvencia Fiscal", ya que el proceso de emisión de la misma, considera otras obligaciones no incluidas en el Verificador Integrado.	

Para actualizar tus Datos de RTU, así como verificar el detalle de las declaraciones presentadas puedes hacerlo en Agencia Virtual ingresando Usuario y Contraseña, si aún no tienes tu contraseña, ingresa a <https://portal.sat.gob.gt/portal/> selecciona Agencia Virtual en la opción "Solicitar Usuario", luego preséntate a una Agencia u Oficina Tributaria o llama al Contac Center de la SAT, teléfono 1550.



Verifique la validez de la presente consulta

INFORME MENSUAL DE ACTIVIDADES REALIZADAS

No. Contrato Administrativo		2025-202-1-2-40	
No. de Acuerdo Ministerial de Aprobación de Contrato:		RH-029-202-1-2025	
Tipo de Servicios:		TÉCNICOS	
Nombres y apellidos de la persona contratista:		DIANA AMARILIS GRIJALVA POCASANGRE	
Plazo de contratación:	Del: 02/01/2025	Al:30/06/2025	
Período de este Informe:	Del: 01/06/2025	Al: 30/06/2025	
Monto a pagar: Seis mil quetzales exactos		Q 6,000.00	
Prestados en:		INSTITUTO GEOGRÁFICO NACIONAL, INGENIERO ALFREDO OBIOLS GÓMEZ	

Señora Ministra de Agricultura, Ganadería y Alimentación:

A continuación, se detallan las actividades y avances gestionados durante el período de la contratación.

Descripción de actividades según TDR	Informe de actividades realizadas	Avance	
		Cuantitativo	Cualitativo
1)Servicios técnicos para colaborar en el archivo y control de las certificaciones del ordenamiento territorial enviadas por las distintas municipalidades del país; así como la actualización de expedientes municipales que le sean asignados.	-Colaboré en la elaboración del expediente digital el cual corresponde al municipio de Pastores , del departamento de Sacatepéquez ; para la recopilación de datos geográficos para la División de Información Geográfica.	100%	Finalizado
2)Servicios técnicos para colaborar en la redacción de diferentes documentos de información geográfica para la atención de requerimientos que sean necesarios en la División de Información Geográfica.	-Colaboré en la redacción de oficios para las diversas municipalidades del país, solicitando la certificación del ordenamiento territorial y la verificación de los nombres geográficos.	100%	Finalizado
	-Colabore en la elaboración de la base de datos Excel de los lugares poblados para ser verificada en las municipalidades para la elaboración de su respectiva Certificación de Ordenamiento Territorial.	100%	Finalizado
3)Servicios técnicos para colaborar en la recopilación y actualización para la base de datos del Suplemento del Diccionario Geográfico Nacional del municipio que le sea asignado.	-Colaboré en la actualización y Correcciones de la información del Suplemento del Diccionario Geográfico Nacional del municipio de Chiquimulilla y Casillas del departamento de Santa Rosa con la base de datos de la División de información Geográfica.	100%	Finalizado
4)Servicios técnicos para colaborar en el ingreso y actualización de certificaciones de la división territorial enviadas por las municipalidades del país.	-Colaboré en la comparación y verificación de la información geográfica del municipio de Casillas del departamento de Santa Rosa y Nueva Santa Rosa con la base de datos de las División de información Geográfica.	100%	Finalizado


5)Otras actividades relacionadas con el servicio contratado o que le sean asignadas por la autoridad superior.	-Colaboré en la recopilación de información Geográfica, para el trabajo de campo del proyecto de toponimia del municipio de San José La Máquina del departamento de Suchitepéquez .	100%	Finalizado
	-Colaboré en la capacitación del reforzamiento y cumplimiento del Decreto 05-2021 de la ley para la Simplificación de Requerimientos Administrativos de Trámites dentro del Instituto Geográfico Nacional, Ingeniero Alfredo Obiols Gómez.	100%	Finalizado

El presente informe describe lo actuado por la suscrita en cumplimiento a las actividades desarrolladas durante el periodo de la contratación, y acorde a los términos de referencia de la misma.

Atentamente.

(f) 
Diana Amarilis Grijalva Pocasangre
DPI: 3028803560106
Celular: 4279-2817

Se hace constar que las actividades descritas en este informe responden a lo estipulado en el contrato administrativo y sus respectivos términos de referencia, y se encuentran recibidos de conformidad, por lo que autorizo a quién corresponda, para que procedan al trámite de pago de los honorarios correspondientes.

f) 
Firma y sello de Responsable de la
Verificación de los Servicios Contratado
Ing. David Isaac Gómez Gómez
Sub-Director con Funciones Temporales
Instituto Geográfico Nacional -IGN-



f) 
Ing. Agr. Daunno Walther Chew Dávila
Director
Instituto Geográfico Nacional -IGN-

INFORME FINAL DE ACTIVIDADES REALIZADAS

No. Contrato Administrativo		2025-202-1-2-40
No. de Acuerdo Ministerial de Aprobación de Contrato:		RH-029-202-1-2025
Tipo de Servicios:		TÉCNICOS
Nombres y apellidos de la persona contratista:		DIANA AMARILIS GRIJALVA POCASANGRE
Plazo de contratación:	Del: 02/01/2025	Al: 30/06/2025
Periodo de este Informe:	Del: 02/01/2025	Al: 30/06/2025
Monto a pagar: Treinta y Cinco Mil Ochocientos Seis Quetzales y cuarenta y cinco centavos		Q 35,806.45
Prestados en:		INSTITUTO GEOGRÁFICO NACIONAL, INGENIERO ALFREDO OBIOLS GÓMEZ

Señora Ministra de Agricultura, Ganadería y Alimentación:

A continuación, se detallan las actividades y avances gestionados durante el período de la contratación.

Descripción de actividades según TDR	Informe de actividades realizadas	Avance	
		Cuantitativo	Cualitativo
1)Servicios técnicos para colaborar en el archivo y control de las certificaciones del ordenamiento territorial enviadas por las distintas municipalidades del país; así como la actualización de expedientes municipales que le sean asignados.	-Colaboré en la elaboración del expediente digital el cual corresponde al municipio de Ciudad Vieja, Santo Domingo Xenacoj, Jocotenango y Pastores del departamento de Sacatepéquez ; para la recopilación de datos geográficos para la División de Información Geográfica.	100%	Finalizado
2)Servicios técnicos para colaborar en la redacción de diferentes documentos de información geográfica para la atención de requerimientos que sean necesarios en la División de Información Geográfica.	-Colaboré en la redacción de oficios para las diversas municipalidades del país, solicitando la certificación del ordenamiento territorial y la verificación de los nombres geográficos.	100%	Finalizado
	-Colabore en la elaboración de la base de datos Excel de los lugares poblados para ser verificada en las municipalidades para la elaboración de su respectiva Certificación de Ordenamiento Territorial.	100%	Finalizado
3)Servicios técnicos para colaborar en la recopilación y actualización para la base de datos del Suplemento del Diccionario Geográfico Nacional del municipio que le sea asignado.	-Colaboré en la actualización de la información del Suplemento del Diccionario Geográfico Nacional del municipio de Santa Rosa De Lima del departamento de Santa Rosa con la base de datos de la División de información Geográfica.	100%	Finalizado
	-Colaboré en la actualización y Correcciones de la información del Suplemento del Diccionario Geográfico Nacional del municipio de Casillas y Chiquimulilla del departamento de Santa Rosa con la base de datos de las División de información Geográfica.	100%	Finalizado
4)Servicios técnicos para colaborar en el ingreso y actualización de certificaciones de la división territorial enviadas por las municipalidades del país.	-Colaboré en la comparación y verificación de la información geográfica del municipio de Santa Rosa De Lima, San Rafael Las Flores, Casillas Y Nueva Santa Rosa del departamento de Santa Rosa con la base de datos de la División de información Geográfica.	100%	Finalizado
5)Otras actividades relacionadas con el servicio contratado o que le sean asignadas por la autoridad superior.	-Colaboré en el primer conversatorio vía meet titulado "Liderazgo Femenino en el Ámbito Geoespacial: retos y oportunidades", el cual fue organizado por UN-GGIM: Américas.	100%	Finalizado
	-Colaboré en la capacitación vía zoom sobre la "Historia del Pueblo Xinca" impartido por el departamento de Desarrollo de Personal de la Dirección de Recursos Humanos en coordinación con la Unidad de Ejecución para el Desarrollo Rural Intercultural -UDRI-.	100%	Finalizado
	-Colabore en dar respuesta al OFICIO CIRCULAR No. 02-2025 donde se solicita "Propuestas de temáticas de importancia para ser impartidas y que puedan fortalecer	100%	Finalizado

	los diferentes procesos internos y al Plan Operativo Anual -POA-".		
	-Colabore en la revisión de los archivos de la información de la División Geográfica para el listado de Certificaciones ingresadas del año 2021 solicitada por la división de información pública.	100%	Finalizado
	-Colabore en participar en las Capacitaciones Técnicas impartido por las diferentes Divisiones del Instituto Geográfico Nacional Ingeniero Alfredo Obiols Gómez.	100%	Finalizado
	-Colabore en participación en la capacitación de Mapeo de Peligros Incendios Impartidos por el centro Copernicus Lac Panamá Centre.	100%	Finalizado
	-Colaboré en la capacitación de Introducción de Toponimia, en las instalaciones del Instituto Geográfico Nacional, Ingeniero Alfredo Obiols Gómez.	100%	Finalizado
	-Colaboré en la recopilación de información Geográfica, para el trabajo de campo del proyecto de toponimia del municipio de Cuyotenango y San José La Máquina del departamento de Suchitepéquez .	100%	Finalizado
	-Colaboré en la capacitación de diversos temas de Accidentes Geográficos impartida por la División de Información Geográfica, la cual se llevó a cabo en las instalaciones del Instituto Geográfico Nacional, Ingeniero Alfredo Obiols Gomez.	100%	Finalizado
	-Colaboré en la capacitación del reforzamiento y cumplimiento del Decreto 05-2021 de la ley para la Simplificación de Requerimientos Administrativos de Trámites dentro del Instituto Geográfico Nacional, Ingeniero Alfredo Obiols Gómez.	100%	Finalizado

Resultado de la prestación de los servicios:

Durante mi contratación, colaboré en diversas actividades técnicas, incluyendo la transcripción de correspondencia y atención a usuarios de la información geográfica, así como en el control, revisión y archivo de certificaciones territoriales. También colaboré en el trabajo de gabinete para actualizar la base de datos de nombres geográficos de departamentos y municipios, y en la preparación de documentos para el trabajo de campo. Además, realicé otras actividades asignadas en la División de Información Geográfica.

El presente informe describe lo actuado por la suscrita en cumplimiento a las actividades desarrolladas durante el periodo de la contratación, y acorde a los términos de referencia de la misma.


Atentamente.

(f) 


Diana Amarilis Grijalva Pocasangre
DPI: 3028803560106
Celular: 4279-2817

Se hace constar que las actividades descritas en este informe responden a lo estipulado en el contrato administrativo y sus respectivos términos de referencia, y se encuentran recibidos de conformidad, por lo que autorizo a quién corresponda, para que procedan al trámite de pago de los honorarios correspondientes.



f) 
Firma y sello del Responsable
Verificación de los Servicios Contratados

Ing. David Isaac Gómez Gómez
Sub-Director con Funciones Temporales
Instituto Geográfico Nacional -IGN-

Ing. Agr. Daunno Walther Chew Dávila
Director
Instituto Geográfico Nacional -IGN-
Aprobado) 
Firma y sello del Director o Viceministro
que suscribió el contrato Administrativo

